






-  Zone soumise aux inondations
-  85 Cote
-  Courbes de niveau
-  Réseau hydrographique
-  Limites de communes
- SCAER** Agglomération
- SCAER** Commune

**LEUHAN**

**SCAER**

160

155

